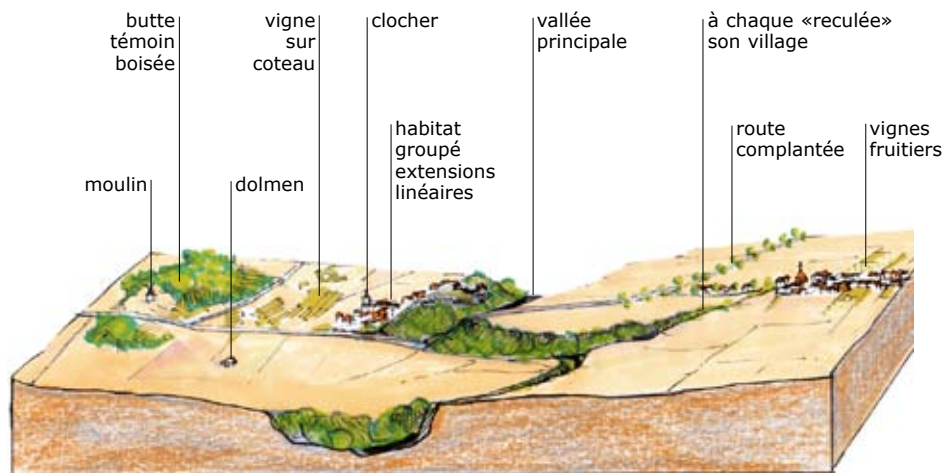




D'amont en aval, différentes séquences de paysages

Ce secteur comprend la vallée du Thouet et l'ensemble de ses affluents, l'Argenton, l'Ouère et le Thouaret. Les modes de relation et le degré de contraste entre les vallées et leur environnement diffèrent selon les séquences. En amont, dans le bocage, elles s'inscrivent dans la matière vallonnée par les nombreux ruisseaux, et marquent peu à peu leur cours avec plus d'intensité, découpant de puissants motifs dans la roche. Sur les contreforts du bocage, alors que le relief général s'apaise, la nervuration plus forte des vallées instaure un contraste plus marqué. Le contraste s'accroît ensuite dans les calcaires de la plaine, tant que le relief reste marqué, renforcé par la présence des boisements en rebord : c'est le cas du tronçon entre Airvault et Thouars. En aval, les vallées apparaissent plus comme des motifs de végétation dans la plaine, sans constituer aussi fortement un paysage spécifique.



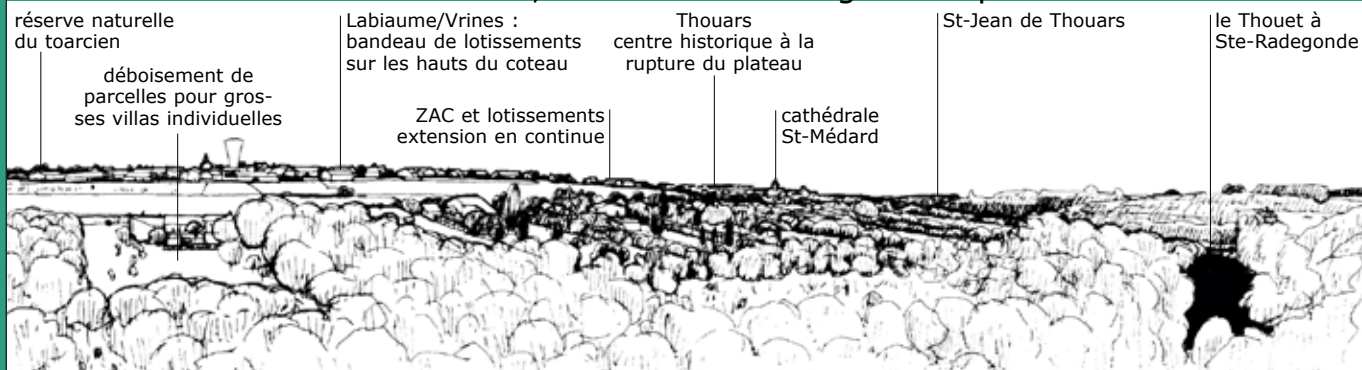
Exemple d'une vallée en zone de plaine

ENTITE PAYSAGERE

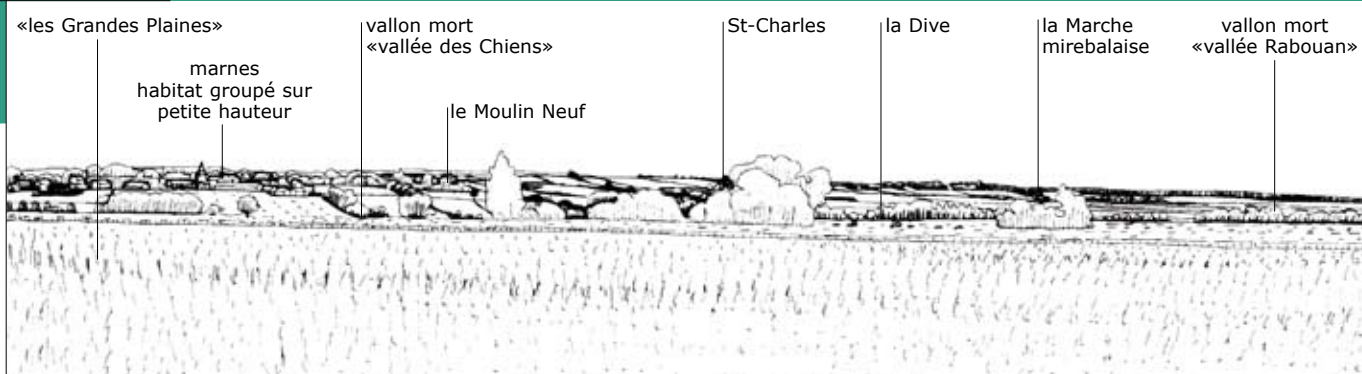
702

LES VALLÉES DU THOUET ET DE SES AFFLUENTS

La vallée du Thouet à Thouars, césure verte des grandes plaines



La Dive à Marnes



Entre calcaire et granite

La position de ce secteur sur un seuil géologique explique le bouleversement des roches anciennes et des roches sédimentaires depuis les flancs des coteaux jusqu'au fond du lit des rivières : falaises et chaos granitiques en amont, les parois calcaires en aval. Il n'est pas rare de voir aussi des découpes calcaires aux parois des vallées, tandis que les rochers granitiques animent le cours de la rivière.

Les falaises, granitiques ou calcaires, représentent, par contrepoint à l'horizontalité des plaines, un fort degré de pittoresque, très important à l'échelon régional.

Sur les coteaux, cette succession du type des sols, allée au climat relativement doux du secteur et aux différents types d'exposition et de gestion, induisent un vaste volant de stations et un formidable potentiel de variété végétale, dont l'orchidée sur le coteau calcaire exposé au sud est un symbole. Quand la vallée se creuse dans les granites, surgit une végétation tout à fait spécifique de terres maigres et arrosées, comme les lichens qui composent sur la roche des paysages sculptés et bleutés.



Les paysages variés des vallées

Les vallées concentrent les composants physiques essentiels du territoire naturel : relief, eau et diverses formes de végétation étagées des rives jusqu'aux plateaux. Elles accueillent la plus grande partie des agglomérations, des monuments et des habitants. En plus des villes et des bourgs, les implantations humaines liées à l'eau sont multiples : ponts, moulins, barrages, manoirs, fermes et châteaux.

Il n'y a pas, ou peu, de perception sensible de l'ensemble des vallées. Le réseau des communications, routes et chemins, n'en autorise pas une lecture continue. L'approche ponctuelle, lors des franchissements ou sur de courts tronçons le long des rives, donne une perception par petits sites. Les «scènes» qui se présentent ainsi offrent des ambiances paysagères très variées.

Copyrights

Réalisation Atelier Cythère
Textes, pao : © 2005 Cythère (Florence Morisot, paysagiste DPLG)
Prémaquette, bloc-diagramme, croquis : © 2001 Cassini (C. Dollfus-Ammour, paysagiste DPLG)
Photos : © 1999 Outside (Aubel, Bigot, Collin, paysagistes DPLG)
Production CREN Poitou-Charentes - 2005

