

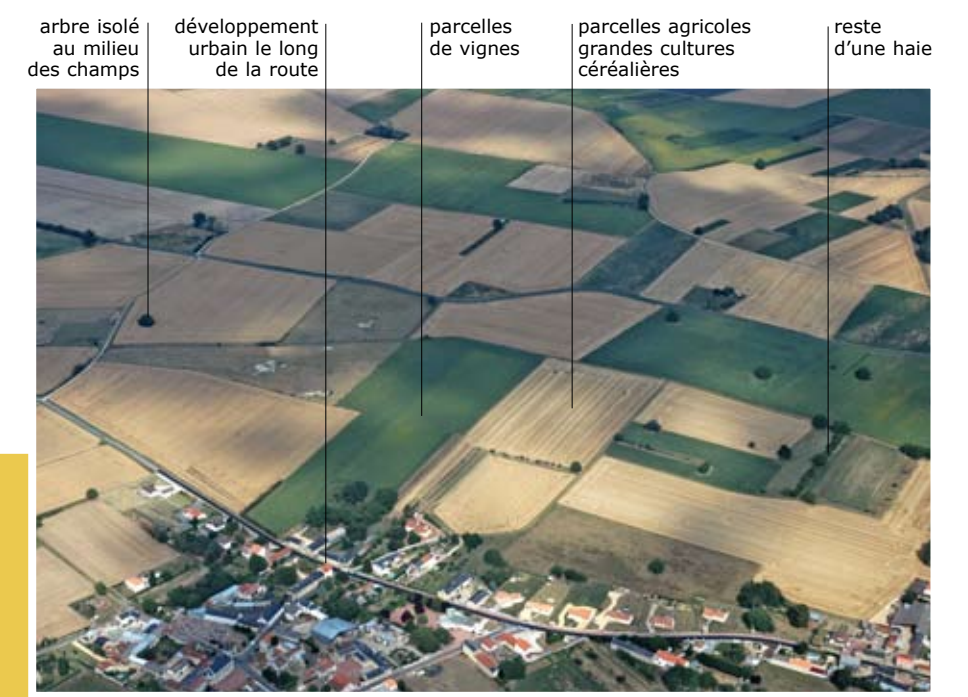
## ENTITE PAYSAGERE

104

# PLAINES DE NEUVILLE, CRAON, MONCONTOUR ET THOUARS

## La végétation arborée au contact du bâti

Les noyers isolés restent assez présents dans le paysage et ce de façon variable d'un secteur de plaine à l'autre. Aux alentours de Doux, par exemple, ils ont complètement disparu [3]. Les espaces boisés sont rares : peupleraies, saulaies (Pallu, Dive [4]) ; sinon, quelques boisements épars rarement regroupés (coteaux boisés de l'Auxances, collines Mirebalaises). Les bosquets de sureaux, cornouillers et chênes qui ponctuent le parcellaire, constituent de précieuses réserves de gibier. L'agriculture intensive est omniprésente. La vigne marque les abords des bourgs et hameaux, accompagnée de jardins et vergers clos formant de petites ceintures vertes « périurbaines » (Oiron [5]). Les alignements d'arbres routiers jouent le rôle de repère visuel dans la plaine (croquis ci-dessous).

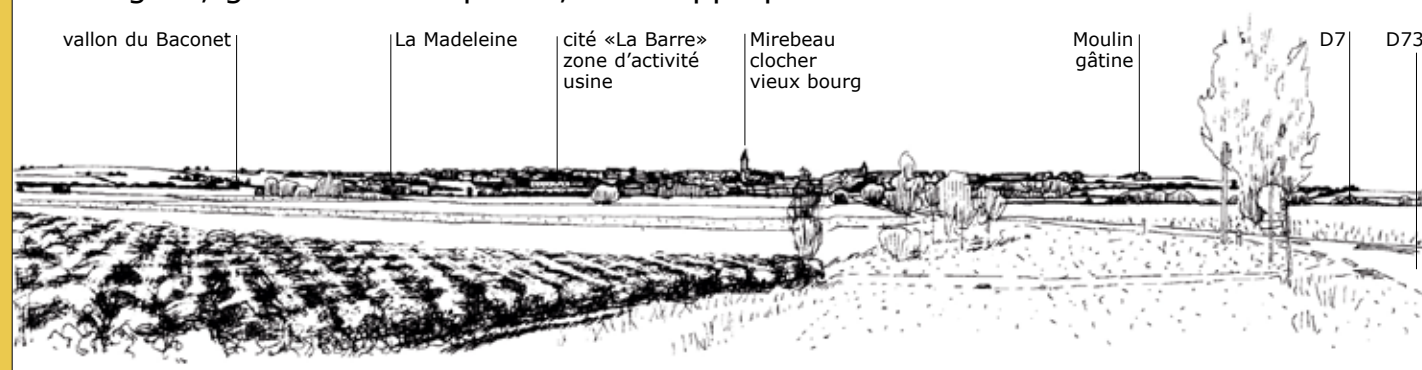


## Le damier des cultures


### Une «rurbanisation» face à l'ancien

En partie sud, la plaine de Neuville, qui jouxte l'agglomération de Poitiers, constitue une réserve foncière possible. Migné-Auxances, le Futuroscope et toutes les communes limitrophes forment un horizon urbain que l'on perçoit de plus en plus depuis Neuville et procurent ainsi un nouveau visage de «rurbanité» à ce paysage. Les villages traditionnels quant à eux, demeurent très compacts, accrochés aux plus rares reliefs. Leurs extensions suivent souvent les infrastructures et multiplient (par 2, 3, 4 ou 5) la taille des noyaux originels. Pierre de taille, tuile plate dite «de Bourgogne» ou ardoise habillent de grands toits pentus de maisons plus cossues qu'en pays de bocage. Particularismes de l'habitat ancien : les maisons de terre de Terra Villa à Ouzilly-Vignolles [6] ou encore les nombreux dolmens qui parsèment le territoire [7].

### Le regard, glissant sur la plaine, est stoppé par les coteaux de tuffeau



### L'accès à Neuville et ses alignements d'arbres



Copyrights

Réalisation Atelier Cythère  
Photos aériennes, pao : © 2005 Cythère (Florence Morisot, paysagiste DPLG)  
Prémaquette, croquis : © 2001 Cassini (C. Dollfus-Ammour, paysagiste DPLG)  
Photos : © 1999 Outside (Aubel, Bigot, Collin, paysagistes DPLG)  
Production CREN Poitou-Charentes - 2005



### Des horizons variés

Vaste secteur de plaines de champs ouverts, il renvoie à l'image de la Beauce, bien qu'il n'ait rien à voir.

- « L'évènementiel » est lié aux périphéries :
  - césures vertes des vallées du Pallu, de la Boivre, de la Dive (vue depuis Curçay-sur-Dive [1]), ...
  - ondulations des cuestas (côtes) : Tuffeau, Mirebalais,
  - buttes-témoins (vers Ternay [2]) aux chapeaux de grès au pied desquelles demeurent parfois quelques parcelles de vignes.

